

Чемпионат и Первенство Московской области по спортивному ориентированию
Открытые областные соревнования Московской области по спортивному ориентированию «Спортивные традиции поколений»

Дисциплины: «Кросс-классика» 11 мая 2024 г., Код дисциплина 083 002 1811 Я
и «Кросс многодневный», 12 мая 2024 г., Код дисциплины 083 005 1811 Я

г. о. Серпухов Московской области, д. Лужки.

Информационный бюллетень № 1

1. Организаторы соревнований.

Министерство физической культуры и спорта Московской области.

РФСОО «Московская областная федерация спортивного ориентирования».

Судейская коллегия:

Директор соревнований – Т.Н. Химочкина (8-916-880-26-38)

Главный судья – Д.В. Налетов, ССВК (8-916-650-94-91)

Главный секретарь – Т.И. Головащенко, ССВК (8-925-857-34-68)

Зам. гл. судьи по СТО – В.П. Люк, С1К (8-985-999-22-11)

Инспектор – В.М. Мыльников, ССВК

2. Время, место и программа соревнований.

Соревнования проводятся **11 и 12 мая 2024г.** в районе д. Лужки, г. о. Серпухов, Московской области.

Центр соревнований – база отдыха «Лужки».

Программа соревнований:

| | | |
|---------------|---------------|---|
| 11.05.2024 г. | 09.00 – 10.45 | Прибытие участников, комиссия по допуску |
| | 11.00 | Начало старта участников |
| | 13.00 – 14.30 | Подсчет результатов |
| | 14.30 – 15.00 | Отъезд участников соревнований |
| 12.05.2024 г. | 09.00 – 10.45 | Прибытие участников, комиссия по допуску |
| | 10.00 – 10.30 | Награждение по итогам 1-го дня (кросс-классика) |
| | 11.00 | Начало старта участников |
| | 13.00 – 14.30 | Подсчет результатов |
| | 14.00 – 14.30 | Награждения по итогам 2-го дня (кросс-многодневный) |

3. Возрастные группы:

Чемпионат Московской области

МЖБ - мужчины и женщины 2005 года рождения и старше, не ниже 3 спортивного разряда)

Первенство Московской области:

– мальчики и девочки **до 13 лет** (2012-2013 г.р.);

– юноши и девушки **до 15 лет** (2010-2011 г.р.);

– юноши и девушки **до 17 лет** (2008-2009 г.р.);

– юноши и девушки **до 19 лет** (2006-2007 г.р.).

Открытые областные соревнования Московской области по спортивному ориентированию «Спортивные традиции поколений»

МЖ10 – мальчики и девочки (2014-2015 г.р.)

МЖ35- мужчины и женщины 1989 г.р. и старше;

МЖ45- мужчины и женщины 1979 г.р. и старше;

МЖ55- мужчины и женщины 1966 г.р. и старше;

МЖ65- 1959 г.р. и старше

Open – Открытая группа для всех желающих.

4. Сроки и подача заявок:

Предварительные заявки на участие в соревнованиях принимаются в электронной он-лайн системе по адресу: <http://sportident.online/> до 12:00 7 мая 2024 г.

Участие без предварительной заявки возможно при наличии свободных карт и дополнительной оплатой 100 рублей.

Заявки на участие в соревнованиях, заверенные муниципальным органом управления в сфере физической культуры с допуском врача, предоставляются при прохождении мандатной комиссии.

К заявке прилагается:

- Целевая медицинская справка на данные соревнования, если на данного участника в заявке отсутствует допуск врача;
- Паспорт или документ его заменяющий (оригинал);
- Договор страхования от несчастного случая (оригинал);
- Классификационная книжка с подтверждением норм соответствующего спортивного разряда или удостоверение спортивного звания.

В случае отсутствия допуска врача или медицинской справки участники к соревнованиям не допускаются!

Взнос на изготовление спортивных карт, номеров, за аренду электронной отметки и спортивного оборудования.

Величина взноса на изготовление спортивных карт, номеров, за аренду электронной отметки и спортивного оборудования согласно протоколу № 4 Заседания Президиума РФСОО «Московская областная федерация спортивного ориентирования» от 04 марта 2024 года.

Спортсмены и команды менее 10 человек, не оплатившие заявку будут удалены из системы Sportiden, после закрытия регистрации.

Аренда чипа SIAir (бесконтактный, количество ограничено) – 200 рублей

Аренда чипа SI (контактный) – 100 рублей.

Отметка - Электронная отметка Sportident (безконтактный режим).

5. Награждение:

Победители и призеры чемпионата и первенства Московской области награждаются медалями и дипломами Министерства физической культуры и спорта Московской области.

Победители и призеры Московских областных соревнований «Спортивные традиции поколений» медалями и дипломами.

6. Предварительная техническая информация:

11.05.2024г. Кросс - классика.

Местность – лесной массив, расположенный на левой (северной) второй террасе реки Оки, восточнее автомагистрали Москва-Тула.

Растительность представляет собой сосновый бор разной проходимости, местами очень «чистый» с хорошей видимостью и пробегаемостью, местами с подлеском (черемуха, ива, бересклет) со средней и плохой видимостью и пробегаемостью.

Грунты, в-основном, твердые песчаные. В заболоченных участках - торфяники на суглинке.

Рельеф двух типов: естественный ледниковый с вялотекущими, слабовыраженными формами и искусственный (окопы, капониры, воронки), будет представлять наибольший интерес для успешного прохождения трассы.

Дорожная сеть развита средне.

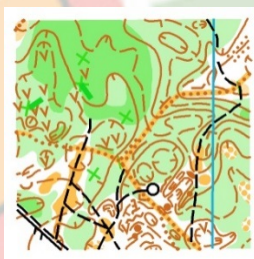
Объектов гидрографии нет.

Общий перепад на склоне 30м.

Сечение рельефа 2,5 метра. Масштаб 1:7500.

Полевые работы - весна 2024г.

Фрагменты карты 2015 года:



Предварительные параметры дистанций:

| Дистанция | Группы | Длина, км |
|-------------|-------------------|-----------|
| D1 (35 мин) | МБ, М35 | 5.8 |
| D2 (35 мин) | ЖБ, М18, Ж35, М45 | 5.5 |
| D3 (35 мин) | Ж18, М16 | 5.3 |
| D4 (30 мин) | М14, Ж16, Ж45 | 4.2 |
| D5 (25 мин) | Ж14, М12 | 3.3 |
| D6 (25 мин) | Ж12 | 2.8 |
| D7 (25 мин) | М55, М65 | 2.9 |
| D8 (25 мин) | Ж55, Ж65 | 2,7 |
| D9 (20 мин) | М10, Ж10 | 2,2 |

Расчетное время победителя во всех группах – 20-35 минут.

Параметры дистанций могут незначительно измениться.

Рекомендуемая обувь: Шиповки с металлическими шипами или агрессивным протектором.

Опасные места:

Автомагистраль Москва-Тула, автомобильная дорога Серпухов - Лужки.

Движение спортсменов по проезжей части категорически запрещено.

Границы района соревнований:

Север: Автомобильная дорога Серпухов - Лужки.

Запад: Автострада Москва-Тула.

Юг и Восток: границы застроенных территорий.

Контрольное время: 90 минут для всех групп.

Аварийный азимут: 0 град. Двигаться до автомобильной дороги Серпухов - Лужки, далее на запад к центру соревнований.

Отметка: бесконтактная электронная SportIdent Air.

12.05.2024г. Кросс-многодневный.

Местность – лесной массив, расположенный на левой (северной) второй и третьей террасе реки Оки, восточнее автострады Москва-Тула.

Растительность представляет собой сосновый бор разной проходимости, местами очень «чистый» с хорошей видимостью и пробегаемостью, местами с подлеском (черемуха, ива, крушина, бересклет) со средней и плохой видимостью и пробегаемостью; а также смешанный лес (сосна, ель, береза, осина, ольха).

Грунты в сосновом бору твердые песчаные. В смешанном лесу- суглинок, местами переувлажненный. В заболоченных участках - торфяник.

Рельеф двух типов: естественный ледниковый с вялотекущими, слабовыраженными формами и искусственный (окопы, капониры, воронки, пропашки).

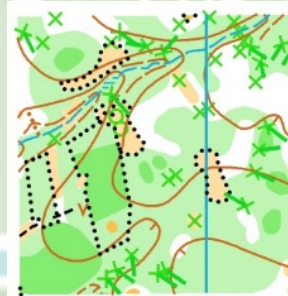

Дорожная сеть развита плохо.

Гидрография представлена небольшим, преодолимым ручьем в северо-западной части карты и старым, небольшим прудом. Пойма ручья заболочена, покрыта высокой травой. Общий перепад на склоне 50м.

Сечение рельефа 2,5 метра. Масштаб 1:7500.

Полевые работы - весна 2024г.

Фрагменты карты 2015 года:



Предварительные параметры дистанций:

| Дистанция | Группы | Длина, км |
|-------------|-------------------|-----------|
| D1 (55 мин) | МБ, М35 | 9.5 |
| D2 (50 мин) | ЖБ, М18, Ж35, М45 | 7.9 |
| D3 (45 мин) | Ж18, М16 | 6.9 |
| D4 (40 мин) | М14, Ж16, Ж45 | 5.6 |
| D5 (35 мин) | Ж14, М12 | 3.7 |
| D6 (30 мин) | Ж12 | 2.7 |
| D7 (30 мин) | М55, М65 | 4.2 |
| D8 (30 мин) | Ж55, Ж65 | 3.7 |
| D9 (25 мин) | М10, Ж10 | 2,3 |

Расчетное время победителя во всех группах – 25-55 минут.

Параметры дистанций могут незначительно измениться.

Рекомендуемая обувь: Шиповки с металлическими шипами или агрессивным протектором.

Опасные места:

Автострада Москва-Тула. Автомобильная дорога Серпухов - Прилуки.

Движение спортсменов по проезжей части категорически запрещено.

Границы района соревнований:

Север: Автомобильная дорога Серпухов - Прилуки.

Запад: Автострада Москва-Тула.

Восток: ЛЭП.

Юг: Автомобильная дорога Серпухов - Лужки.

Контрольное время: 150 минут для всех групп.

Аварийный азимут: 180 град. До автомобильной дороги Серпухов-Лужки, далее на запад к центру соревнований.

Отметка: бесконтактная электронная SportIdent Air.

